







山行記録

名称	劔岳 長次郎谷
日時	2013年10月12日(土)~14日(月)
メンバー	清水敏春(47)
10/12 (土) みぞれ 風強し	<p><u>名鉄バス</u>(052-) 名鉄バスセンター 7:10 → 富山 10:53 4500円(往復 7200円)</p> <p><u>富山地方鉄道</u> 電鉄富山 11:21 → 立山 12:29</p> <p><u>立山ケーブルカー</u> 立山 13:00 → 美女平 13:07</p> <p><u>高原バス</u> 美女平 13:20 → 室堂 14:10 富山~室堂で 3500円</p> <p>室堂:2400m → 雷鳥平キャンプ場 1:00</p>
10/13 (日) 快晴	<p>雷鳥平 5:20 → 劔御前小屋:2530m → 劔沢キャンプ場:2520m → 長次郎谷出合:1920m 8:35 → 熊の岩:2620m 10:45 → 長次郎コル 12:00 → 劔岳山頂 12:35 → 劔御前小屋 16:00 → 雷鳥平 16:50</p> <div style="display: flex; justify-content: space-around;"> <div style="text-align: center;">  <p>雪化粧の雷鳥沢 テントは 20 張りぐらい</p> </div> <div style="text-align: center;">  <p>雪化粧の劔沢と劔岳 テントは 10 張りぐらい</p> </div> </div> <div style="display: flex; justify-content: space-around; margin-top: 10px;"> <div style="text-align: center;">  <p>長次郎雪溪 雪は締まっていいて軽アイゼンで十分</p> </div> <div style="text-align: center;">  <p>長次郎雪溪とハツ峰</p> </div> </div> <div style="display: flex; justify-content: space-around; margin-top: 10px;"> <div style="text-align: center;">  <p>熊の岩 テント 5 張りぐらいのテラスがある</p> </div> <div style="text-align: center;">  <p>このシュルトを越えて熊の岩に取り付いた</p> </div> </div>
10/14 (月) 快晴	<p>雷鳥平キャンプ場 → 室堂 1:00</p> <p><u>高原バス</u> 室堂 8:00 → 美女平 8:50</p> <p><u>立山ケーブルカー</u> 美女平 9:00 → 立山 9:07</p> <p><u>富山地方鉄道</u> 立山 9:11 → 電鉄富山 10:16</p> <p><u>富山地鉄直通バス</u> 富山駅 11:20 → 名鉄バスセンター 15:07</p>
装備	軽アイゼン、ピッケル、ヘルメット
所感	<ul style="list-style-type: none"> ● 長次郎谷をこの日登ったのは私一人。 ● 前日に初雪が降ったため晴天にも関わらず劔岳に登った人も少なかった。 ● 1 日目に劔岳一体は今シーズンの初雪となり、布製トレッキングシューズ(ゴアテックス)の防水はほとんど効かなかった。 ● 雪溪、雪のついた岩稜は軽アイゼンで十分 ● 百均手袋では寒かったが、乾きが早くかえってよかった。最終的に6本の指で穴があいた。 ● 2 日目の途中でヘッドランプを紛失して(落として)しまい、日没までにサイト地に戻るか焦った。